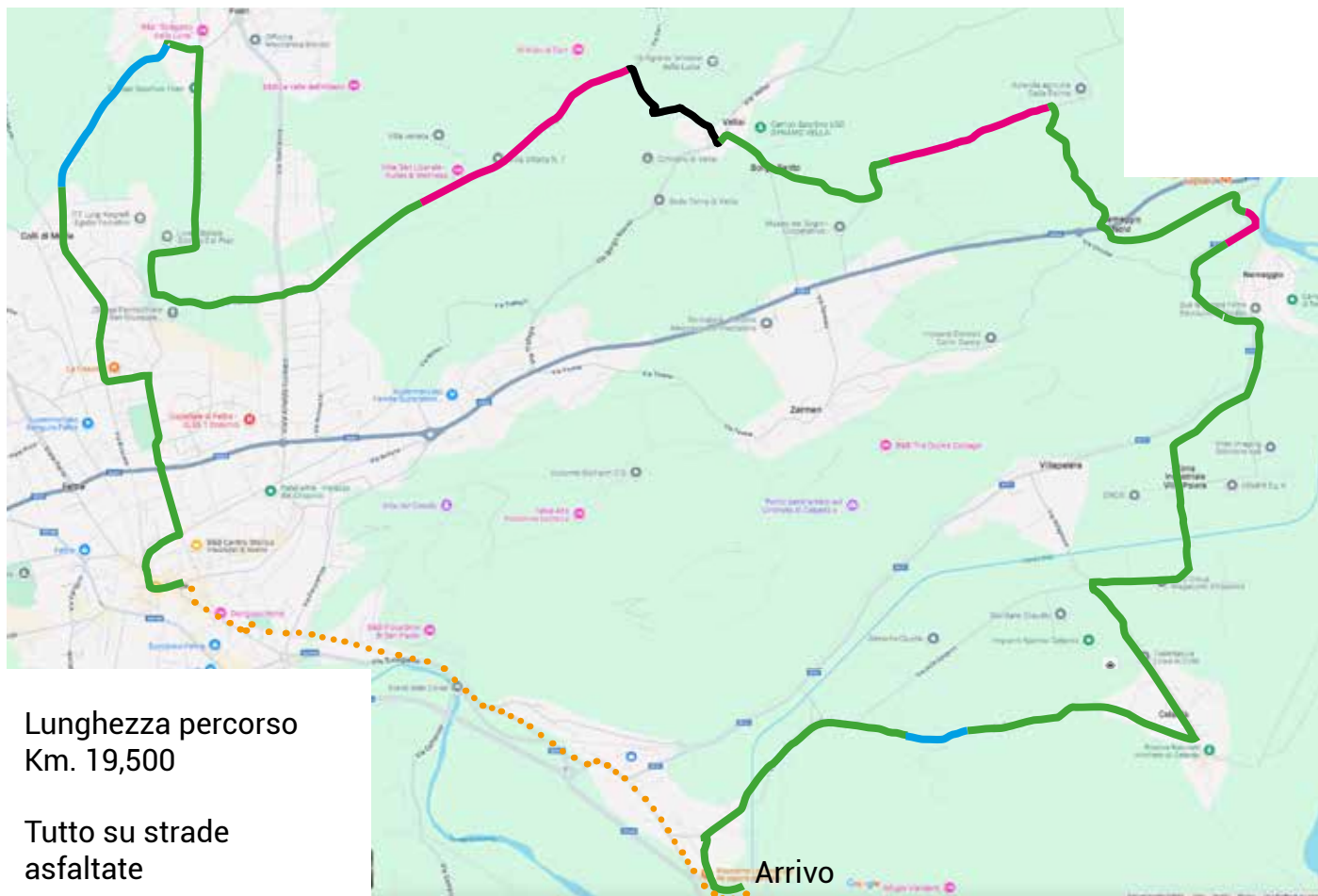






percorso PEDALA FELTRE 2025



Lunghezza percorso
Km. 19,500

Tutto su strade
asfaltate

Arrivo

-  Percorso pianeggiante
-  Leggera salita
-  Salita impegnativa
-  Discesa da affrontare con prudenza

PARTENZA

Largo Castaldi
Via XXXI ottobre
Viale Marconi
Via Martiri della Libertà
Via Campo Sportivo
Via L. Negrelli
Via Boscariz
Via Calzamatta

FOEN

Via degli Alpini
Via Rive Alte
Via Mons. Catarossi

Via Ruzzante
Via San Liberale
Via Romanella

VELLAI

Ristoro c/o Campo sportivo
Via Beato Luigi Guanella
Via Santo Borgo
Via Lipoi
ATTRAVERSAMENTO S.S. 50
Via Col Pilon
Via Nemeggio
Via San Michele
Via Cincina

Via Camp Lonc
Via Eccellino da Celarda
Via Celarda
Via Collesei
Viale S.S.Vittore e Corona

ARRIVO

Impianti sportivi
US San Vittore

 RIENTRO A FELTRE Km 2,50